

## Unsere Sehenswürdigkeiten:



1 Matthiaskapelle mit Oberburg



2 Niederburg



3 Schloss von der Leyen



4 Weinmuseum



5 Schloss Liebieg



6 Dreikönigskapelle



7 Abteihof St. Marien



8 Rittersaal



9 Tatzelwurm am Koberner Marktplatz



10 Norbertusstollen

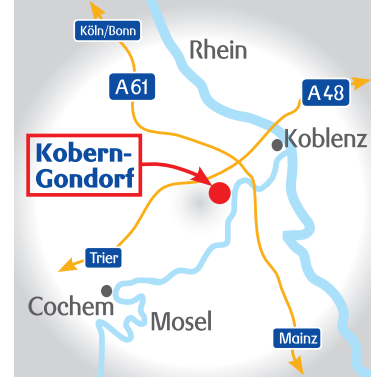


11 Coloring



12 Sauerbrunnen

## Kobern-Gondorf und Umgebung



Egal, ob Sie bei einer Führung teilnehmen wollen, gerne wandern, Rad fahren, eine Schiffstour planen oder sich für Kultur interessieren – in puncto Freizeitgestaltung haben wir eine Menge zu bieten. Unsere Tourist-Info gibt Ihnen gerne Auskunft.



### Kontakt

Touristik und Kultur Kobern-Gondorf  
Lennigstraße 12-14  
56330 Kobern-Gondorf  
Tel.: 02607 - 1055  
Fax: 02607 - 96 19 46  
E-Mail: [tourist@kobern-gondorf.de](mailto:tourist@kobern-gondorf.de)  
[www.kobern-gondorf.de](http://www.kobern-gondorf.de)

Niederburg mit dem Koberner Wehr- und Glockenturm.



Gestaltung und Plan: [www.sonja-klippel.de](http://www.sonja-klippel.de), Fotos: Stephan Pick, Wilfried Mohr, Jürgen Höfs, Sonja Klippel

Unser Ort  
im Überblick

Die Abbildungen auf den Wänden im Rittersaal stellen die Geschichte der Koberner Ritter dar.



Die Niederburg, im Hintergrund die Matthiaskapelle neben der Oberburg.



Schloss Liebig



## Die schönste Zeit des Jahres ...

verbringt man am besten bei uns in Kobern-Gondorf **am echten Fleck**. Wir möchten, dass Sie sich bei uns wohlfühlen und sofort das Gefühl haben, angekommen zu sein.

Umseitig haben wir eine **Ortskarte** zur Orientierung abgebildet. Darin sind die Standorte unserer Sehenswürdigkeiten markiert und zusätzlich auch die wichtigsten infrastrukturellen Einrichtungen verzeichnet.

Freuen Sie sich darauf, unsere moseltypisch herzliche Lebensart und Gastfreundschaft kennen zu lernen. Sie wären nicht der Erste, der sich der herrlichen Landschaft, dem milden Klima und dem Wein nicht entziehen kann.

Genießen Sie die schönste Zeit des Jahres in Kobern-Gondorf. Am echten Fleck.

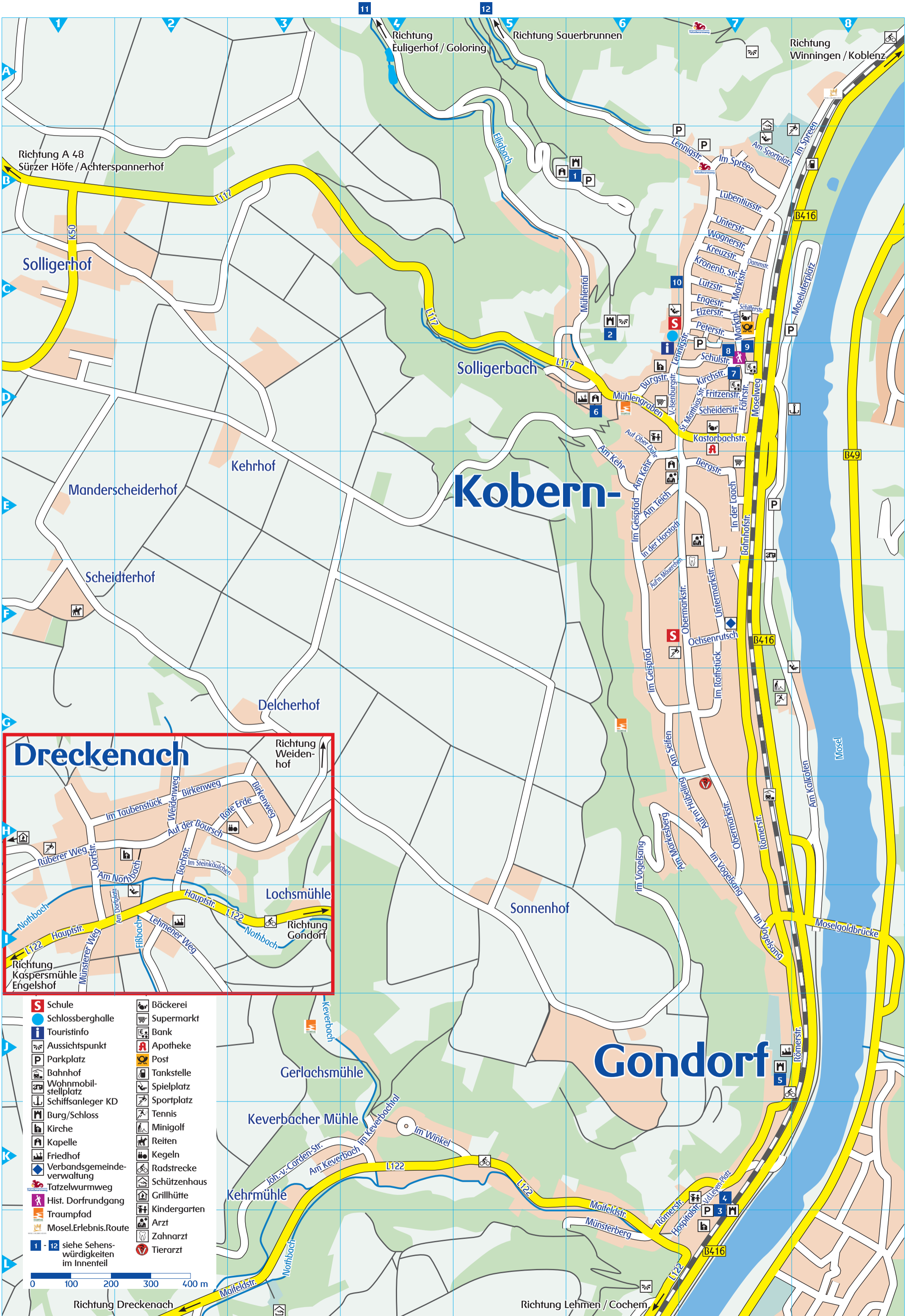


Detaillierte Infos zu Kobern-Gondorf, Veranstaltungen, Highlights, Unterkünften und Freizeittipps finden Sie unter: [www.kobern-gondorf.de](http://www.kobern-gondorf.de)

## Straßenverzeichnis

|                 |        |                       |        |
|-----------------|--------|-----------------------|--------|
| Am Dorfplatz    | I1-2   | Johann-v.-Carden Str. | K3-4   |
| Am Kalkofen     | H8-D7  | Kastorbachstraße      | D7     |
| Am Kehr         | E6     | Kirchstraße           | D7     |
| Am Keverbach    | K3-4   | Kreuzstraße           | C7     |
| Am Markesberg   | H6     | Kronenbergerstraße    | C7     |
| Am Nothbach     | H1-2   | Lehmer Weg            | I2     |
| Am Seifen       | G6     | Lennigstraße          | B-D6-7 |
| Am Sportplatz   | B7     | Lubentiusstraße       | B7     |
| Am Teich        | E6     | Lutzstraße            | C7     |
| Auf der Boursch | H1-3   | Maifeldstraße         | K-L2-6 |
| Auf'm Hübeling  | H7     | Marktplatz            | C7     |
| Auf'm Mäuerchen | F6     | Marktstraße           | B-C7   |
| Auf Ober Dahr   | D6     | Moseluferplatz        | C8     |
| Bachstraße      | H2     | Moselweg              | C-D7   |
| Bahnhofstraße   | E-G7   | Mühlengraben          | D6     |
| Bergstraße      | E7     | Mühlental             | C-D6   |
| Birkenweg       | H2-3   | Münsterberg           | L6     |
| Burgstraße      | D6     | Münsterer Weg         | I1     |
| Dammstraße      | C7     | Obermarkstraße        | D-H7   |
| Dorfstraße      | H-11   | Ochsenrutsch          | F7     |
| Eizerstraße     | C7     | Peterstraße           | C7     |
| Engstraße       | C7     | Römerstraße           | H-L6-7 |
| Fährstraße      | D7     | Rote Erde             | H2-3   |
| Fritzenstraße   | D7     | Rüberer Weg           | H1     |
| Hauptstraße     | I1-3   | Schifferstraße        | C7     |
| Hospitalstraße  | K-L7   | Scheiderstraße        | D7     |
| Im Geispfad     | E-G6   | Schulstraße           | D7     |
| Im Keverbachtal | K4     | Solligerbach          | D5-6   |
| Im Rothstück    | F-G7   | St.-Matthias-Straße   | D7     |
| Im Spreen       | B7-8   | Untermarkstraße       | E-F7   |
| Im Steinkülchen | H2     | Unterstraße           | B7     |
| Im Taubenstück  | H1-2   | Von-der-Leyen-Platz   | K7     |
| Im Vogelsang    | H-I6-7 | Von-Isenburg-Straße   | D6     |
| Im Winkel       | K4-5   | Wagnerstraße          | C7     |
| In der Horstadt | E6     | Weidenweg             | G-H2   |
| In der Laach    | E7     |                       |        |

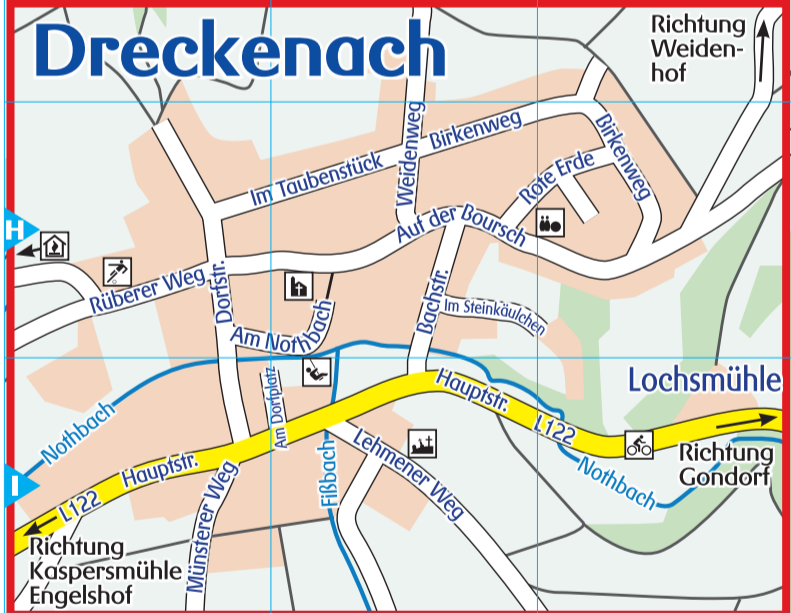




# Kobern-

# Gondorf

## Dreckenach



- |   |              |
|---|--------------|
| Schule                                    | Bäckerei     |
| Schlossberghalle                          | Supermarkt   |
| Touristinfo                               | Bank         |
| Aussichtspunkt                            | Apotheke     |
| Parkplatz                                 | Post         |
| Bahnhof                                   | Tankstelle   |
| Wohnmobilstellplatz                       | Spielplatz   |
| Schiffsanleger KD                         | Sportplatz   |
| Burg/Schloss                              | Tennis       |
| Kirche                                    | Minigolf     |
| Kapelle                                   | Reiten       |
| Friedhof                                  | Kegeln       |
| Verbandsgemeindeverwaltung                | Schützenhaus |
| Tatzenwurmweg                             | Grillhütte   |
| Hist. Dorfrundgang                        | Kindergarten |
| Traumpfad                                 | Arzt         |
| Mosel.Erlebnis.Route                      | Zahnarzt     |
| 1 - siehe Sehenswürdigkeiten im Innenteil | Tierarzt     |



Richtung Dreckenach

Richtung Lehmen / Cochem